

FELHASZNÁLÓI KÉZIKÖNYV

MENETRENDI KERESŐ KEZELÉSI ÚTMUTATÓ (TATABÁNYA VÁROS KÖZLEKEDÉSE)

1. Bevezető

Tatabánya helyi webes menetrendje egy korszerű, internetes, böngésző alapú utastájékoztató szoftver. Az alkalmazás bármely népszerű internetes böngészővel futtatható (Internet Explorer, Mozilla Firefox, Google Chrome, Opera, stb.).

2. Az alkalmazás indítása

Gépeljük be az alkalmazás címét a böngésző címsávjába: <http://menetrend.vertesvolan.hu/ScheduleDetail/>

Amikor elindítjuk az alkalmazást, megjelenik a szoftver kezelőfelülete, amely a következő főbb részekből áll:

- A felső részen a címsor és egy gomb, a megállóhelyek megjelenítésére,
- Az alsó részben az összes járat felsorolása.

3. Az oldal felépítése

3.1. Főképernyő

Az alkalmazás indulásakor megjelenő főképernyő az 1. ábrán látható. Innen két irányba lehet menni:

- Megálló szerint keresünk
- Adott járat menetrendjét szeretnénk megtudni.

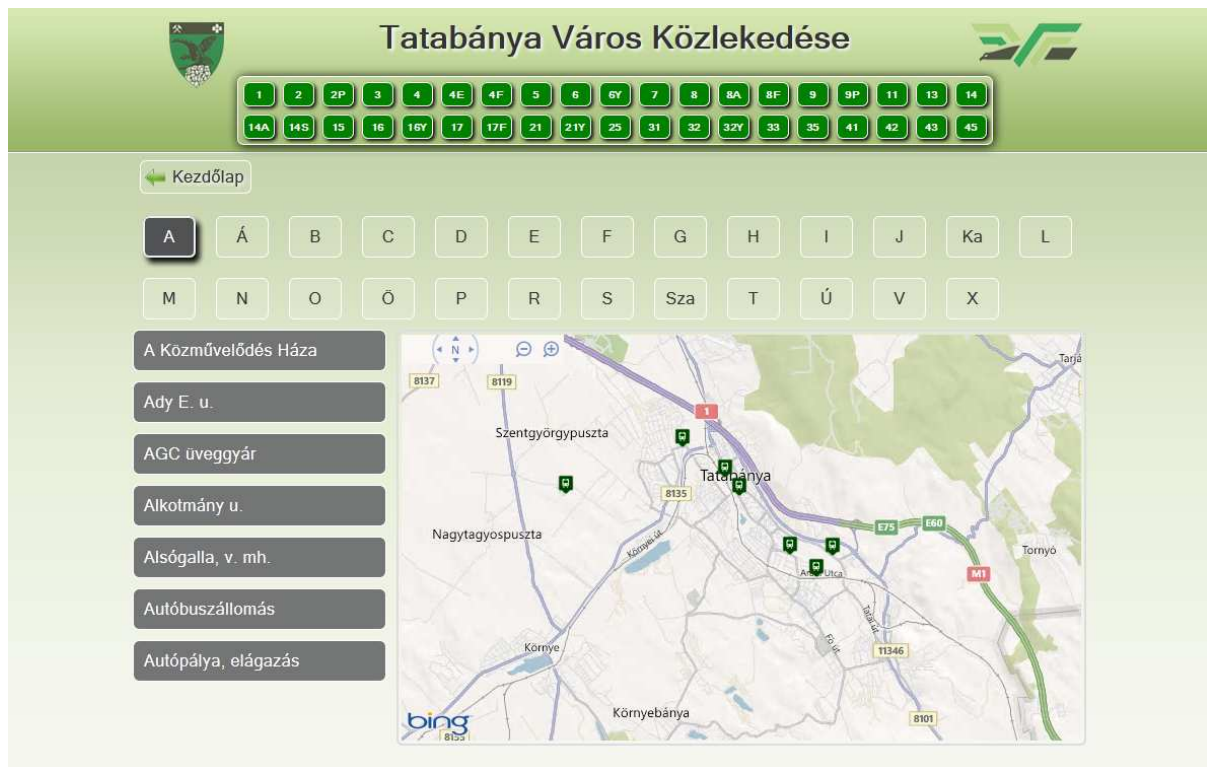


1. ábra Főképernyő

3.2. Megállóválasztás

Megállóválasztás esetén a 2. ábrán látható képernyő látható. A felső sorban az összes járat fel van sorolva a könnyebb navigálás érdekében. Az alsó részben pedig kezdőbetű alapján szűrhetjük a megállókat. Először az 'A' betű lesz aktív, így az 'A'-val kezdődő megállók kerülnek felsorolásra,

valamint a jobb oldali térképen feltüntetésre is kerülnek. Ha egy megálló neve fölé visszük az egeret, a térképen az adott megálló helyét jelző ábra nagyobb méretű lesz, ezzel jelezve az aktuális megállót.



2. ábra Megállóválasztás I.

A megállóválasztás után a térkép helyére egy listában megjelennek az adott megállóban közlekedő járatok (3. ábra). Ezek után, ha kiválasztottuk az adott járatot, átjutunk a menetrend ablakra. A program figyel arra, hogy melyik megállót néztük meg az előző ablakon, így a menetrend is attól a megállótól lesz kiírva.




← Kezdőlap

A Á B C D E F G H I J Ka L
M N O Ö P R S Sza T Ú V X


A Közművelődés Háza	4E - Kertváros, végállomás-Bányász kortér
Ady E. u.	4F - Szent István úti forduló-Kertváros, végá
AGC üveggyár	7 - Szent István úti forduló-BD Hungary Kft.
Alkotmány u.	7 - BD Hungary Kft-Szent István úti forduló
Alsógalla, v. mh.	13 - Autóbuszállomás-AGC üveggyár
Autóbuszállomás	13 - AGC üveggyár-Autóbuszállomás
Autópálya, elágazás	14 - Autóbuszállomás-AGC üveggyár
	14 - AGC üveggyár-Autóbuszállomás
	14 - Autóbuszállomás-BD Hungary
	14 - BD Hungary-Autóbuszállomás

3. ábra Megállóválasztás II.

4. Járat menetrend



Tatabánya Város Közlekedése



1 2 2P 3 4 4E 4F 5 6 6Y 7 8 8A 8F 9 9P 11 13 14
14A 14S 15 16 16Y 17 17F 21 21Y 25 31 32 32Y 33 35 41 42 43 45

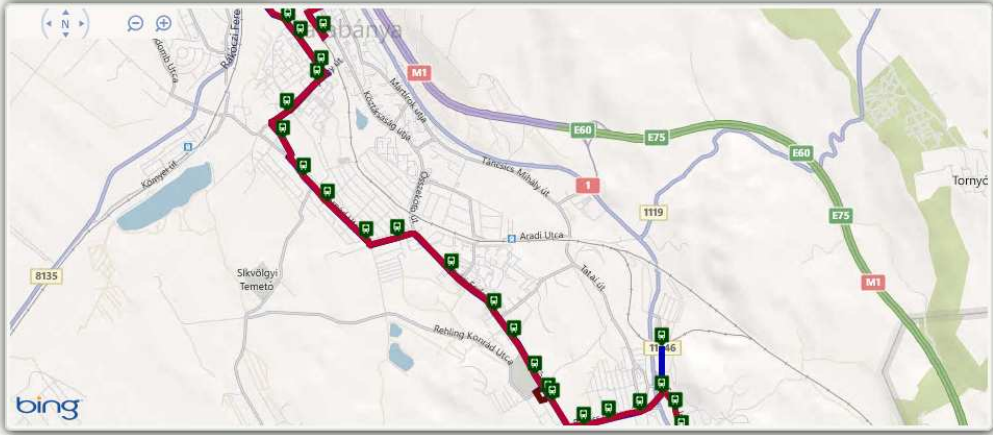
← Kezdőlap
Nyomatás

1
Autóbuszállomás - Bánhida - Bányász körtér

Autóbuszállomás-Bányász körtér
↓ Bányász körtér-Autóbuszállomás

Megálló	1	1F	1Y
Autóbuszállomás	0	0	0
Piac tér	2	2	2
Győri út	4	4	4
Mentőállomás	7	7	7
Erdész u.	8	8	8
Dózsakert u.	9	9	9
Kórház	10	10	10
Madách I. u.	11	11	11
Bajcsy-Zs. u.	12	12	12
Kossuth L. u.	14	14	14
Árpád köz	16	16	16
Vágóhíd u.	17	17	17
Eötvös J. u.	19	19	19
Ságvári E. út	21	21	21
Sportpálya	23	23	23
Gőzfürdő	24	24	24
Újtemető	25	25	25
Bányász körtér	26	-	-
Bányász körtér	-	26	26
Baross G. u.	-	27	27
Csarnok u.	-	28	28
Baross köz	-	29	29
Szabadság tér	-	30	30
Felsőgalla, vasútállomás	-	31	-
Szolgáltató ház	-	-	31
Templom u.	-	-	33
Szikla u.	-	-	34
Szent István úti forduló	-	-	35

Óra	Munkanap	Szabadnap	Munkaszüneti nap	Iskolai előadási napokon
4	00, 30	00, 30	20, 50	
5	10, 30, 50	20, 50	20, 50	
6	00, 30, 50	20, 50	20, 50	
7	10, 30, 50	20, 50	20, 50	00, 15
8	10, 30, 50	20, 50	20, 50	
9	10, 30, 50	20, 50	20, 50	
10	10, 30, 50	20, 50	20, 50	
11	10, 30, 50	20, 50	20, 50	
12	10, 30, 50	20, 50	20, 50	
13	10, 30, 50	20, 50	20, 50	
14	10, 30, 50	20, 50	20, 50	
15	10, 30, 50	20, 50		
16	10, 30, 50			
17	20			



4. ábra Menetrend I.

A 4. ábrán látható egy kiválasztott jármű menetrendje. Függgőlegesen haladva a következő részekből áll össze:

- Két gomb (bal oldalival visszatérünk a főoldalra, jobb oldalival az adott járat menetrendjét kérhetjük le PDF formátumban).
- Információs sáv, mely tartalmazza a járat számát és az útirányát.
- Irányválasztó gombok.
- Bal oldalon a megállók listája és, jelezve, hogy az adott megállóba milyen menetidővel közlekedik a járat percben megadva.
- Jobb oldalon a napi menetrend.
- Végül egy térkép, mely tartalmazza az összes megállót (a kezdeti megállótól) és az útvonalat.

A bal oldali megállólistában is választhatunk megállót, ebben az esetben a kiválasztott megálló adatai jelennek meg, vagyis, hogy onnantól számolja a következő megállókhoz való elérést (percben). A menetrend táblázatban megjelenő számok jelzik, hogy mikor indul az adott megállóból a járat, valamint a térkép is változik és csak az adott megállótól lesznek feltüntetve a megállók és az útvonal (5. ábra).

A jobb oldali menetrend lista legalább egyik oszlopa minden esetben sötétebb, mint a másik. Ez jelzi, hogy melyik az adott napra érvényes menetrend.



Tatabánya Város Közlekedése



- 1
- 2
- 2P
- 3
- 4
- 4E
- 4F
- 5
- 6
- 6Y
- 7
- 8
- 8A
- 8F
- 9
- 9P
- 11
- 13
- 14
- 14A
- 14B
- 15
- 16
- 16Y
- 17
- 17F
- 21
- 21Y
- 25
- 31
- 32
- 32Y
- 33
- 35
- 41
- 42
- 43
- 45

← Kezdőlap

Nyomatás

1

Autóbuszállomás - Bánhida - Bányász körtér

Autóbuszállomás-Bányász körtér

Bányász körtér-Autóbuszállomás

Megálló	1	IF	TY	Óra	Munkanap	Szabadnap	Munkaszüneti nap	Iskolai előadási napokon
Újtemető	0	-	0	4	25, 55	25, 55	45	
Bányász körtér	1	-	-	5	35, 55	45	15, 45	
Bányász körtér	-	1	1	6	15, 25, 55	15, 45	15, 45	
Baross G. u.	-	2	2	7	15, 35, 55	15, 45	15, 45	25, 40
Csarnok u.	-	3	3	8	15, 35, 55	15, 45	15, 45	
Baross köz	-	4	4	9	15, 35, 55	15, 45	15, 45	
Szabadság tér	-	5	5	10	15, 35, 55	15, 45	15, 45	
Felsőgalla, vasútállomás	-	6	-	11	15, 35, 55	15, 45	15, 45	
Szolgáltató ház	-	-	6	12	15, 35, 55	15, 45	15, 45	
Templom u.	-	-	8	13	15, 35, 55	15, 45	15, 45	
Szikla u.	-	-	9	14	15, 35, 55	15, 45	15, 45	
Szent István úti forduló	-	-	10	15	15, 35, 55	15, 45	15	
				16	15, 35, 55	15		
				17	15, 45			



5. ábra Menetrend II.